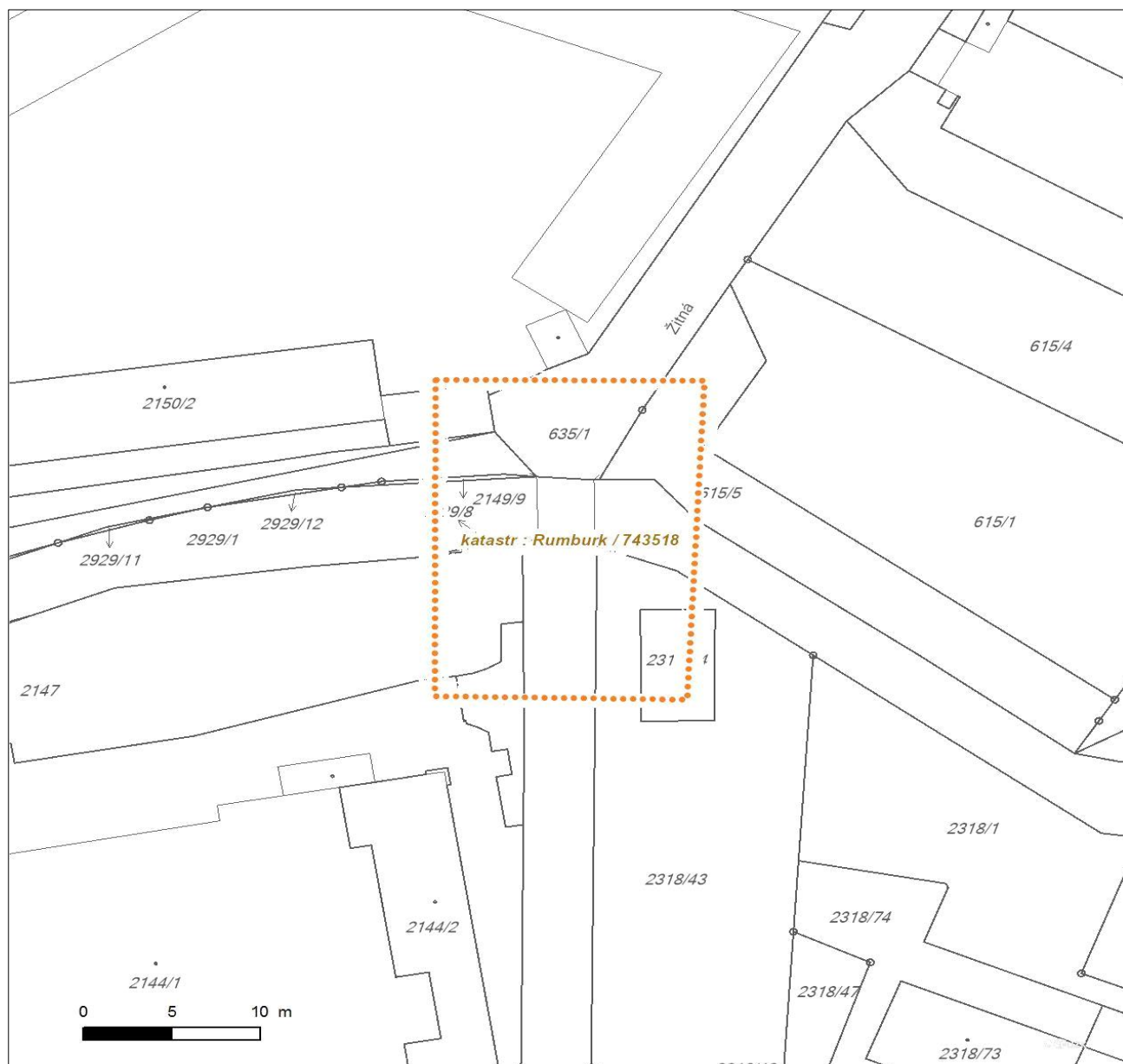




Plat° pouze se sdaléním T°slo 0200846524.

Zakreslení polohy zařízení v ploše jsou pouze informativní.

Situace v kresle zájmového území



LEGENDA

- | | |
|-------------------------------------|------------------------------------|
| ■ ■ ■ ■ ■ Nadzemní optické vedení | ■ ■ ■ ■ ■ Radioreléový spoj vzduch |
| — Podzemní optické vedení | ● ● ● ● ● Zájmové území |
| ■ ■ ■ ■ ■ Nadzemní metalické vedení | — Hranice katastrálního území |
| — Podzemní metalické vedení | |



σADATEL

Projektov@kancel@pVaner s.r.o.

NAΠE ZNACKA
0200846524

VYHIZUJE / LINKA
841 842 843

VYHIZENO DNE
18.12.2018

Sdalen° o existenci komunikaTn°ho veden° spoleTnosti Telco Pro Services, a. s.

NŘev akce: **most ev.T. 14 ul. oitn°**

ΩTel: **Informativn°**

VŘenwz@kazn°ku,
dovolujeme si reagovat na Vapi τ@dost T°slo 0200846524 ze dne 18.12.2018, kter°se tåkala sdalen° o existenci komunikaTn°ho zapřzen° na V@mi urTen¶m z@mov¶m řzem°.

Dle vadem° spoleTnosti Telco Pro Services, a. s., se na V@mi vymezen¶m z@mov¶m řzem°:
nenach° komunikaTn° zapřzen° v majetku spoleTnosti Telco Pro Services, a. s.

ZŘrovek si VŘs dovolujeme upozornit, te nen° vylouTeno, te se ve V@mi vymezen¶m z@mov¶m řzem° nach°
jin¶ zapřzen°, kter¶ nen° v majetku spoleTnosti Telco Pro Services, a. s.

Toto sdalen° je platn¶ do 18.12.2019.

V souvislosti s vřpe uveden¶m si VŘs dovolujeme upozornit, te sdalen° o existenci Ti neexistenci s°t° představuje skuteTnosti tvořc° obchodn° tajemstv° spoleTnosti Telco Pro Services, a. s. Poskytnut¶ informace jsou d¶le tak¶
duv¶rn¶mi informacemi spoleTnosti Telco Pro Services, a. s. Z vřpe uveden¶ch duv¶dwsí VŘs proto spoleTnost
Telco Pro Services, a. s., dovoluje upozornit, te s poskytnut¶mi informacemi je potřeba nakl¶dat dle platn¶ch
př°vn°ch předpisů v opaTn¶m přřpada se vystavujete postihu ve smyslu platn¶ př°vn° řpravy. V t¶to souvislosti
si VŘs dovolujeme rovnat upozornit, te potadovan¶ informace nesm° bť před¶ny, sdaleny, vyutity,
zpřřstupnany, Ti jin¶m zpřřsobem postoupeny na jakoukoli třet° osobu bez předchoz°ho prokazateln¶ho souhlasu
spoleTnosti Telco Pro Services, a. s. Informace o existenci s°t° mohou bť vyutity pouze pro řTel, pro kterwbyly
vytřd¶ny.

S pozdravem




Telco Pro Services, a. s.
Duhov 1531/3
140 00 Praha 4
IČ: 291 48 278
(16)

Jiř Cimpel
Telco Pro Services, a. s.

Přřlohy

SituaTn° vřkres z@mov¶ho řzem°



Projektová kancelář VANER
s.r.o.
V Horkách 101/1
46007 Liberec

naše značka
5001843865

vyřizuje
Jaroslav Kápička

datum
18.12.2018

Věc:

most ev. č.14 ul. žitná

K.ú. - p.č.: Rumburk

Stavebník: Projektová kancelář VANER s.r.o., V Horkách 101/1, 46007 Liberec

Účel stanoviska: Informace o výskytu sítí (formát PDF)

GasNet, s.r.o., jako provozovatel distribuční soustavy (PDS) a technické infrastruktury, zastoupený GridServices, s.r.o., vydává toto stanovisko:

Toto stanovisko slouží POUZE JAKO INFORMACE o výskytu plynárenského zařízení a plynovodních přípojek (dále jen PZ) v zájmovém území vyznačeném v příloze.

V zájmovém území vyznačeném v příloze tohoto stanoviska, nebo jeho blízkosti se NACHÁZÍ provozovaná PZ ve vlastnictví nebo správě GasNet, s.r.o. - viz příloha s informativní polohou PZ a informací v legendě. Upozorňujeme, že se v zájmovém území vyznačeném v příloze tohoto stanoviska mohou nacházet PZ, která jsou ve fázi výstavby a doposud nebyla předána GasNet, s.r.o. k provozování. Taktéž se v zájmovém území mohou nacházet PZ jiných vlastníků či správců, případně i dlouhodobě nefunkční/neprovozovaná PZ bez dostupných informací o jejich poloze a vlastnictví. Tato PZ NEJSOU v příloze vyznačena a nejsou předmětem tohoto stanoviska.

Toto stanovisko LZE použít pro:

- případné upřesnění polohy PZ jeho vytýčením. Vytýčení provede příslušná regionální oblast a to ZDARMA. Při žádosti uvede žadatel naši značku (číslo jednací) uvedenou v úvodu tohoto stanoviska. Objednání vytýčení se provádí na portálu Distribuce plynu online: <https://dpo.gasnet.cz/zadost-o-vytyceni>.

Toto stanovisko NELZE použít pro:

- jednání s orgány státní správy ve věcech územního plánování a stavebního řádu dle zákona č. 183/2006 Sb. v platném znění
- územní řízení, řízení o územním souhlasu, veřejnoprávní smlouvy pro umístění stavby, zjednodušené územní řízení, ohlášení, stavební řízení, společné územní a stavební řízení, veřejnoprávní smlouvu o provedení stavby nebo oznámení stavebního záměru s certifikátem autorizovaného inspektora.
- realizaci stavby a rovněž nenahrazuje stanovisko k dokumentaci stavby.

Pokud chcete využít poskytnuté informace pro zpracování projektové dokumentace, sdělujeme Vám tyto další informace:

1) O poskytnutí polohy stávajících PZ ve správě GasNet, s.r.o. v digitální podobě (dgn,dwg) lze požádat prostřednictvím služby Vektorová data, která je dostupná na <https://dpo.gasnet.cz/zadost-o-vektorova-data>. Tato služba je určena odborné veřejnosti (projekční firmy) a obcím a krajům (oblast územního plánování).

2) Projektovou dokumentaci, ve které budou zakreslena PZ dle poskytnutých mapových nebo elektronických podkladů, požadujeme předložit k odsouhlasení podáním žádosti na portálu Distribuce plynu online <https://dpo.gasnet.cz/zadost-o-stanovisko>.

3) Dokumentace bude vypracována ve smyslu stavebního zákona č. 183/2006 Sb. ve znění pozdějších předpisů.

GridServices, s.r.o.

Plynárenská 499/1
Zábrdovice
602 00 Brno
T +420532221111
F +420545578571
E info@gridservices.cz
I www.gridservices.cz
IČ: 27935311
DIČ: CZ27935311

Zapsán do obchodního rejstříku:
Krajský soud v Brně
oddíl C, vložka 57165
26.07.2007

Bankovní spojení:
Československá obchodní banka,
a.s.
Číslo účtu: 17837923
Kód banky: 0300

4) Pokud v poskytnutých mapových podkladech naleznete informaci o PLÁNOVANÉ STAVBĚ PŘED REALIZACÍ, jedná se o situaci, kdy v zájmovém území nebo v jeho blízkosti se připravuje plynárenská stavba (rekonstrukce, nová výstavba, přeložka). V případě, že se bude jednat o připravovanou investici GasNet, s.r.o., požadujeme Vaši stavbu koordinovat s naším záměrem.

5) Pokud v poskytnutých mapových podkladech naleznete informaci o PROVEDENÉ VÝSTAVBĚ, KTERÁ NENÍ UVEDENA DO PROVOZU, jedná se o situaci, kdy v zájmovém území nebo v jeho blízkosti je vybudováno PZ, které bude v blízké době uvedeno do provozu. Na tato PZ se vztahují ochranná, případně bezpečnostní pásma dle zákona č. 458/2000 Sb. ve znění pozdějších předpisů. Informace o možnosti poskytnutí digitálních dat (dgn,dwg) a podmínky výdeje získáte na adrese: <http://www.gasnet.cz/cs/zadost-o-vektorova-data/>.

6) Pokud Vaše zájmové území protíná PÁSMO VLIVU ANODOVÉHO UZEMNĚNÍ SKAO, je třeba individuálního posouzení v závislosti na připravované stavbě. V tomto případě kontaktujte techniky odboru externích požadavků zákazníků: Zdeněk Kocourek, Ing. Martin Majkut (zdenek.kocourek@innogy.com, martin.majkut@innogy.com), kteří Vám poskytnou podrobné informace.

7) V případě potřeby dalších informací k poskytnutým mapovým podkladům kontaktujte technika externích požadavků prostřednictvím Kontaktního systému <http://www.gasnet.cz/cs/kontaktni-system/> (Stanovisko k existenci sítí a ke stavbě NEplynárenského zařízení).

Plynofikace nemovitosti:

Požadavek na připojení nového odběrného místa nebo technické změny u existujícího odběrného místa musí být projednán prostřednictvím žádosti o připojení k distribuční soustavě. Podrobné informace naleznete na stránkách GasNet, s.r.o. <https://www.gasnet.cz/cs/zakaznik/>.

V případě, že plánovaná plynofikace vyvolá rozšíření plynovodní sítě (připojení více odběrných míst), musí být toto projednáno s vlastníkem sítě GasNet, s.r.o.. Podrobné informace naleznete na stránkách <https://www.gasnet.cz/cs/obec-developer/>.

Stanovisko bylo vygenerováno na základě Vaší žádosti automaticky.

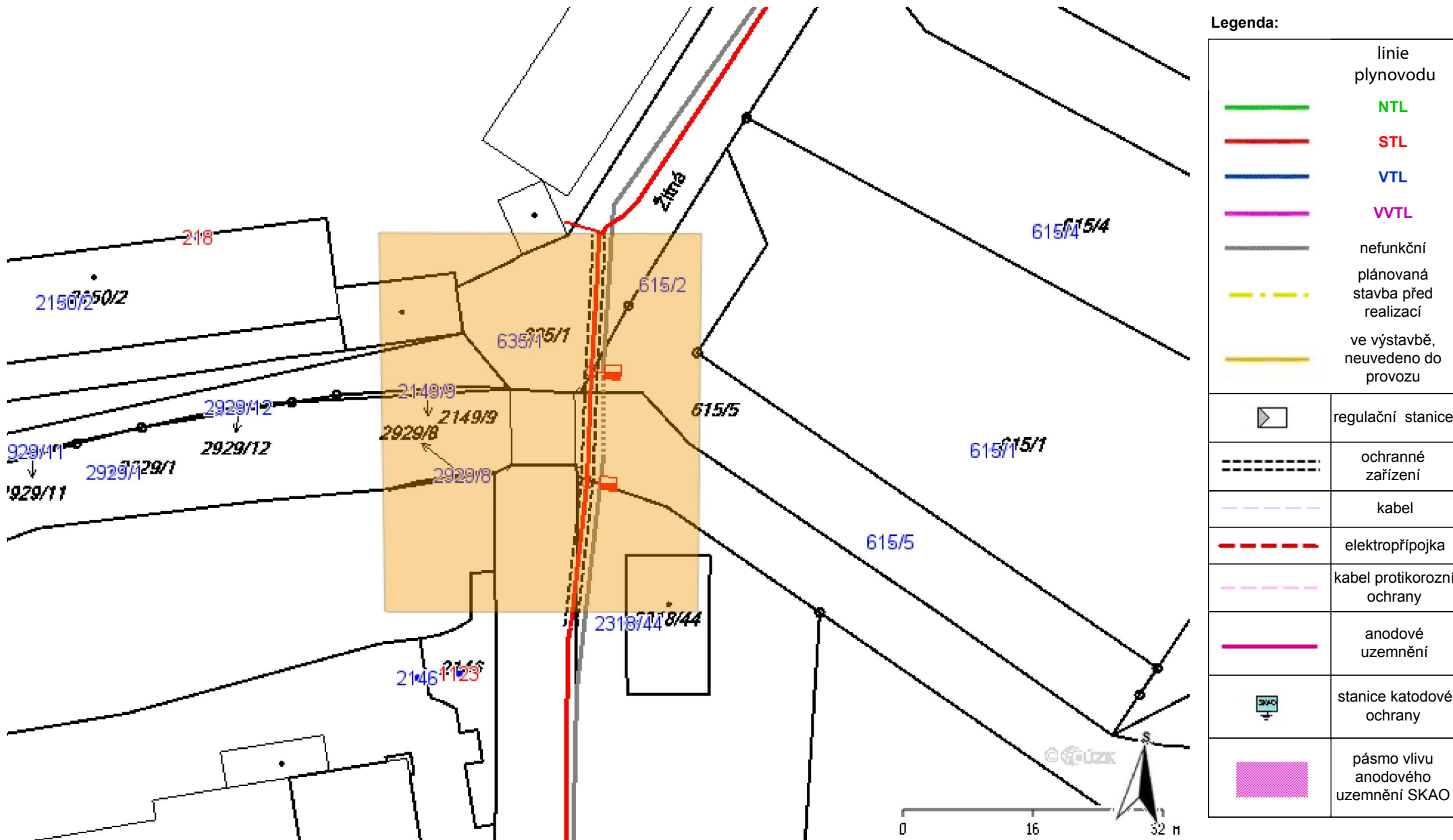
Toto stanovisko platí pouze pro území vyznačené v příloze tohoto stanoviska a to 24 měsíců ode dne jeho vydání.

Za správnost a úplnost dokumentace předložené s žádostí včetně jejího souladu s platnými předpisy plně zodpovídá její zpracovatel. Stanovisko nenahrazuje případná další stanoviska k jiným částem stavby.

V případě další korespondence nebo jednání (např. změna stavby) uvádějte naši značku - 5001843865 a datum tohoto stanoviska. Kontakty jsou k dispozici na www.gridservices.cz nebo NONSTOP zákaznická linka 800 11 33 55.

GasNet, s.r.o.
zastoupená společností GridServices, s.r.o., IČ 279 35 311
Jaroslav Kápička
Vedoucí zpracování externích požadavků
Odbor zpracování externích požadavků

Přílohy: Detailní zakres plynárenského zařízení





Váš dopis zn.: **elektronické podání**
Ze dne: **26.02.2019**
Naše značka: **SCVKZAD38182**
Vyřizuje: **Bc. Dana Martínková**
Datová schránka: **f7rf9ns**
Telefon: **840 111 111**
E-mail: **info@scvk.cz**
Datum: **26.02.2019**

Adresa žadatele:
Projektová kancelář Vaner s.r.o.
V Horkách 101/1
46007 Liberec

Vyjádření společnosti Severočeské vodovody a kanalizace, a.s.

Název akce:	předběžné informace o poloze sítí před zahájením projektové dokumentace
Účel vyjádření:	Existence zařízení ve správě SCVK
Zájmové území:	Okres: Děčín
	Obec: Rumburk
	Katastrální území, parcelní číslo: Rumburk, 635/1
Žadatel:	Projektová kancelář Vaner s.r.o.
Tel., e-mail	773155688, ticha@vaner.cz
Investor:	neuvedeno
Adresa, tel., e-mail	neuvedeno
Projektant:	neuvedeno
Vlastník dotčené IS	SVS
Platnost vyjádření:	jeden rok ode dne vyhotovení (v případě, že Váš zájem nadále trvá, požádejte před uplynutím této lhůty o prodloužení platnosti vyjádření)

Ve výše uvedeném zájmovém území **se nachází** zařízení provozovaná společností Severočeské vodovody a kanalizace, a.s. a jejich ochranná nebo bezpečnostní pásma. Konkrétně se jedná o:

Kanalizace DN \geq 500 , Vodovodní řad DN \leq 500

Uvedené zařízení je zakresleno v příloze č.1, jež je nedílnou součástí poskytnuté informace. Zákres liniových vedení slouží pouze jako orientační informace o jeho existenci a nenahrazuje skutečné umístění zařízení v zájmovém území.

Skutečné umístění zařízení je nutno zjistit vytýčením přímo na místě, nejlépe před zahájením projektových prací. V případě nejasností budou provedeny kopané sondy či vytýčení inspekční kamerou.

Stavebník je povinen neprodleně ohlásit případné poškození vodohospodářského zařízení provozovateli. Stavebník odpovídá za eventuální škodu na vodohospodářském zařízení způsobenou svojí činností.

Případná existence vodovodních či kanalizačních přípojek není předmětem tohoto stanoviska. Se žádostí o informaci o existenci přípojek se obraťte na vlastníky přípojek, kdy vlastníkem vodovodní nebo kanalizační přípojky, popřípadě jejich části zřízených přede nabytí účinnosti zákona č. 274/2001 Sb. Zákona o vodovodech a kanalizacích v platném znění, je vlastník pozemku nebo stavby připojené na vodovod nebo kanalizaci, neprokáže-li se opak.

V případě, že Vám byl na Vaši žádost poskytnut vektorový zakres sítě, Vás upozorňujeme, že tato data mohou být využita pouze pro účely záměru, na které bylo vyjádření vydáno a nemohou být poskytována třetím osobám, případně jakkoliv dále využívána.

Vytýčení skutečného umístění zařízení ve správě společnosti Severočeské vodovody a kanalizace, a.s. a jeho následné zakreslení do situace je nutné objednat na: tel. 840 111 111; info@scvk.cz



Pro provádění zemních, stavebních a ostatních prací v ochranném a bezpečnostním pásmu zařízení ve správě Severočeských vodovodů a kanalizací, a.s. Teplice požadujeme plně respektovat toto zařízení a to za dodržení všech předpisů a norem, které se k této činnosti vztahují.

V případě, že dojde ke střetu se zařízením v naší správě, jste povinen toto neprodleně oznámit na tel. 840 111 111 a projednat s naší společností.

Při odkrytí zařízení ve správě Severočeských vodovodů a kanalizací, a.s. Teplice v průběhu prováděných prací požadujeme toto před zásypem protokolárně předat naší společnosti. Dojde-li ke vstupu do ochranného pásma v průběhu prováděných prací, je potřeba tuto skutečnost neprodleně oznámit naší společnosti.

Při případném nedodržení těchto podmínek bude naše společnost požadovat náhradu způsobených škod a uvedení vzniklých nesrovnalostí do souladu s právními předpisy a normami.

Poskytnutá informace nenahrazuje stanovisko k projektové dokumentaci pro vydání příslušného rozhodnutí.

Obecné technické podmínky pro střety se zařízením ve správě Severočeských vodovodů a kanalizací, a. s. jsou k dispozici na www.scvk.cz.

Severočeské vodovody a kanalizace, a.s.

415 50 Teplice, Přítkovská 1689

IČ: 49099451 DIČ: CZ49099451

162

Ing. Jiří Mudruňka

manažer útvaru TPČ OZ Ústí nad Labem

Příloha:

1. Situace a orientační zakres s vyznačeným zařízením provozovaným společností Severočeské vodovody a kanalizace, a.s.













*Příloha: situace zájmového území

Příloha k žádosti o poskytnutí informace ze dne: **26.02.2019**

Naše značka: **SCVKZAD38182**

Situace zájmového území



 VODOVOD pitná	 STOKA JEDNOTNÁ	 PLÁNOVANÉ SÍTĚ	 OCHRANNÉ P. vodního zdroje
 VODOVOD surová	 STOKA SPLAŠKOVÁ	 PROVOZOVANÉ-ODSTAVENÉ SÍTĚ	 OCHRANNÉ P. ČOV
 ELEKTRICKÉ VEDENÍ	 STOKA DEŠŤOVÁ	 VODJ VODOJEM	 OSTATNÍ
			 ZAKRESLENÁ OBLAST



Vyřizuje: Dundáček Petr

E-mail: petr.dundacek@t-mobile.cz

Projektová kancelář Vaner
s.r.o.

Tichá Karolína
V Horkách 101/1
46007 Liberec Česká Republika

Naše značka: **E45797/18**

V Praze dne: **18.12.2018**

Vyjádření a stanovení podmínek pro udělení souhlasu s umístěním stavby v ochranném pásmu sítě technické infrastruktury (TI) společnosti T-Mobile Czech Republic a.s.

Vydané podle § 101 ZÁKONA Č. 127/2005 Sb., o elektronických komunikacích a o změně některých souvisejících zákonů (zákon o elektronických komunikacích – dále jen ZEK), ve znění pozdějších předpisů a §161 zákona č. 183/2006 Sb., o územním plánování a stavebním řádu (stavební zákon) či dle dalších příslušných právních předpisů

Věc: Rumburk most ev. č. 14 ul. Žitná

Stupeň: Jiný důvod

Na základě předložených projektových podkladů dáváme **souhlasné stanovisko k vydání Územního souhlasu / rozhodnutí (Stavebního povolení) a následně souhlas s realizací stavby.**

Dle předložených dokladů nedojde ke kolizi s technickou infrastrukturou společnosti **T-Mobile Czech Republic a.s.**

Toto stanovisko má platnost 1 rok.

Vydané stanovisko nelze prodloužit. Po uplynutí platnosti zadejte žádost o nové stanovisko.

T-Mobile
T-Mobile Czech Republic a.s.
Tomášova 2144/1
148 00 Praha 4
IČ 649 49 681, DIČ CZ64949681

.....
Ochrana sítí
Technologický úsek

V případě doplňujících dotazů vždy uvádějte v „Předmětu“ e-mailu číslo jednací.



Příloha č. 1

Rekapitulace žádosti o vyjádření k existenci sítě elektronických komunikací

Číslo žádosti: **E45797/18**
Název stavby /akce: **Rumburk most ev. č. 14 ul. Žitná**
Datum podání žádosti: **18.12.2018**
Důvod žádosti: **Jiný důvod**
Popis jiného důvodu žádosti: **informativní**
Poznámka:

Žadatel

Firma / organizace: **Projektová kancelář Vaner s.r.o.**
IČ: **25458990**
DIČ:
Kontaktní osoba: **Tichá Karolína**
Adresa: **V Horkách 101/1**
Město / obec: **Liberec**
PSČ: **46007**
Stát: **Česká Republika**
E-mail: **ticha@vaner.cz**
Telefonní číslo:

Stavebník

Firma / organizace: **Projektová kancelář Vaner s.r.o.**
Kontaktní osoba: **Tichá Karolína**
Adresa: **V Horkách 101/1**
Město / obec: **Liberec**
PSČ: **46007**
Stát: **Česká Republika**
E-mail: **ticha@vaner.cz**
Telefonní číslo:

Stavba

Výška nad terénem (metry): **0 m**
Projektant:
Druh stavby: **Ostatní**
Hodnota projektu: **0 mil. Kč**
Měsíc zahájení stavby: **0**
Měsíc ukončení stavby: **0**

Odeslání stanoviska

E-mail: **ticha@vaner.cz**

Příloha č. 2

Situační plán

Zájmová oblast (zájmové oblasti) zadaná žadatelem



Geometrie zájmové oblasti (zájmových oblastí) žádosti ve formátu WKT a souřadnicovém systému S-JTSK. Zkopírováním textu lze geometrii zobrazit v jakémkoli softwaru podporujícím formát WKT.

POLYGON((-720952.540200067 -948610.498844266,-720912.397436427 -948615.192576515,-720917.108426265 -948647.63635677,-720954.957302939 -948641.736604131,-720954.50907513 -948641.797487817,-720952.540200067 -948610.498844266))



Projektová kancelář VANER s.r.o.
Karolína Tichá
V Horkách 101/1
460 07 Liberec - Liberec IX-Janův Důl

V Praze, 18.12.2018

Naše zn.: **181218-1303104036**

Věc: vyjádření k žádosti k akci **"Rumburk most ev. č. 14 Žitná"**

Sdělujeme Vám, že společnost Vodafone Czech Republic a.s., se sídlem Praha 5, náměstí Junkových 2, IČ: 25788001, zapsaná dne 13.8. 1999 v obchodním rejstříku vedeném Městským soudem v Praze pod spisovou značkou B.6064 na základě předložené dokumentace ze dne **18.12.2018**

souhlasí s realizací projektu.

Ve vámi zadaném zájmovém území a v uvedené výšce (výška stavby: 0 m, výška jeřábu: 0 m) se nenachází žádné podzemní ani nadzemní vedení naší společnosti.

Platnost vyjádření je **1 rok** od data vydání.

S pozdravem

v.z. Kateřina Rendeková
Vodafone Czech Republic a.s.
Náměstí Junkových 2
155 00 Praha 5



Tel.: 607 105 305
E-mail: west@vodafone.cz

Seznam příloh/přiložených souborů:

Zadost_181218-1303104036.pdf



Žádost o vyjádření k existenci sítí č. 181218-1303104036

Identifikační údaje žadatele / stavebníka

Typ:	Právnícká osoba
IČO:	25458990
Firma:	Projektová kancelář VANER s.r.o.
Jméno:	Karolína
Příjmení:	Tichá
E-mail:	ticha@vaner.cz

Adresa sídla/bydliště

Ulice:	V Horkách
Č.p. (č.ev.) / č.o.:	101 / 1
Obec:	Liberec - Liberec IX-Janův Důl
PSČ:	46007

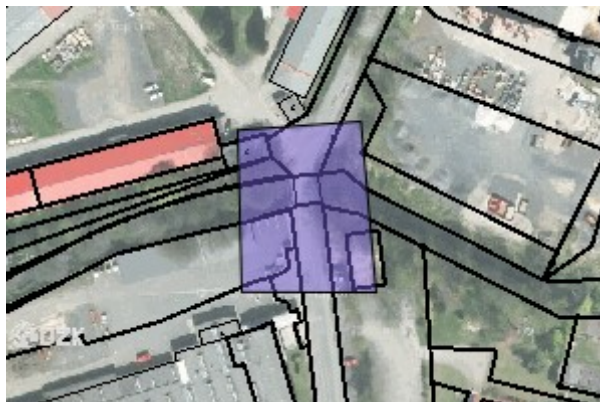
Důvod žádosti o vyjádření

Název stavby:	Rumburk most ev. č. 14 Žitná
Typ stavby:	Stavba výšky do 10 m nad zemí
Stupeň žádosti:	Studie (předprojektový průzkum)
Popis stavby / doplňující informace:	předprojektový průzkum
Výška stavby:	0 m
Výška jeřábu:	0 m



Zájmové území

Kresba 1:



Dotčené KÚ: Rumburk (743518)

Datum: 18.12.2018

Zadáno: <https://www.zadostovyjadreni.cz/vodafone/>

Informace podle zákona č. 127/2005 Sb., o elektronických komunikacích, č. 101/2000 Sb., o ochraně osobních údajů a o změně některých zákonů a dalšími souvisejícími právními předpisy.

Společnost Position s.r.o., se sídlem Londýnská 665/45, 120 00 Praha 2, IČ 26422816, zapsaná v obchodním rejstříku vedeném Městským soudem v Praze, oddíl C, vložka 81053 („Position“) a společnost Vodafone Czech Republic s., se sídlem nám. Junkových 2808/2, 155 00 Praha 5, IČ 25788001, zapsaná v obchodním rejstříku vedeném Městským soudem v Praze, oddíl B, vložka 6064 („Vodafone“) Vás tímto informují, že shromážděné osobní údaje v rozsahu Vaše jméno, příjmení, bydliště, e-mailová adresa a telefonní číslo bude Position a Vodafone zpracovávat za účelem jejich použití při realizaci povinností v souvislosti se žádostí o stanovisko nebo vyjádření pro řízení podle zákona č. 183/2006 Sb., o územním plánování a stavebním řádu (stavební zákon), a to automatizovaným způsobem nebo v tištěné podobě s tím, že Vaše osobní údaje nebudou zpřístupněny jiným osobám. Vaše osobní údaje poskytujete dobrovolně.

Dále Vás informujeme o Vašem právu žádat o vysvětlení popř. o odstranění nežádoucího stavu, především domníváte-li se, že jsou Vaše osobní údaje zpracovávány v rozporu s ochranou Vašeho soukromého a osobního života nebo v rozporu se zákonem.

Projektová kancelář Vaner s.r.o.

V Horkách 101/1

46007 Liberec

Váš dopis značky / ze dne	Naše značka	Vyřizuje	Místo odeslání / dne
/ 18.12.2018	UPTS/OS/208814/2018	Bc. Jan Vitvar	Praha / 19.12.2018

Věc: Vyjádření k existenci podzemních sítí spol. České Radiokomunikace, a.s.

Účel: Existence sítí

Akce: Rumburk most ev. č. 14 ul. Žitná

K Vaší žádosti o vyjádření k existenci sítí Vám sdělujeme, že ve Vámi vyznačeném/řešeném území nedojde ke styku s žádným podzemním vedením/zařízením v naší správě.

S pozdravem

Za správnost:


České Radiokomunikace a.s.
Skokanská 2117/1
169 00 Praha 6
(53)

Simona Hulíková
Specialista ochrany sítě

Příloha: Daňový doklad

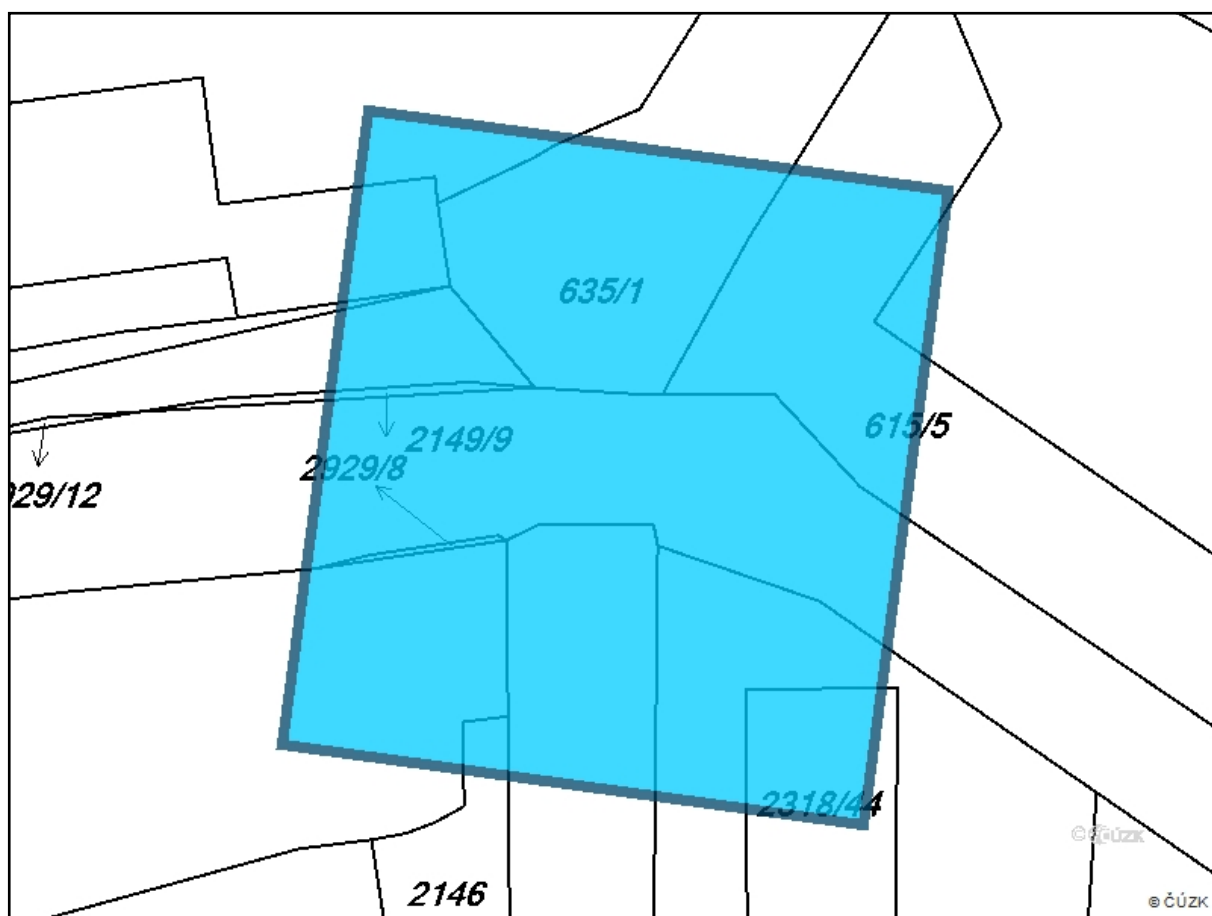
Platnost tohoto vyjádření je jeden rok od data vystavení, tj. do 19.12.2019

PIN: 5432

Úhradu částky za vyjádření proveďte na účet Českých Radiokomunikací, a.s. Číslo účtu Českých Radiokomunikací, a.s. vč. variabilního symbolu naleznete na přiloženém Zjednodušeném daňovém dokladu.

Žádost č. j. UPTS/OS/208814/2018

Zájmové území



Poznámka: Upozorňujeme Vás, že toto stanovisko **NELZE** uplatnit pro umístění a provoz větrných elektráren.



Platí pouze se sdělením číslo 0101066222.

Zakreslené polohy zařízení v příloze jsou pouze informativní.

Situační výkres zájmového území (klad mapových listů)



Není-li zobrazena katastrální mapa, zadejte žádost znovu. Katastrální mapa je generována prostřednictvím externí WMS služby, jejíž provoz nezajišťuje společnost ČEZ Distribuce, a. s.

LEGENDA

Podzemní vedení NN do 1 kV

Podzemní vedení NN do 1 kV

Podzemní vedení VN do 35 kV

Nadzemní vedení VN do 35 kV

Podzemní vedení VVN 110 kV

Nadzemní vedení VVN 110 kV

NN přívod odběratele

Zařízení technické infrastruktury

Cizí energetické vedení

Zájmové území

TS

TS

TR

Probíhající investice ČEZ Distribuce

TS

TS

Zařízení ČEZ Distribuce ve výstavbě

Hranice katastrálního území

Nadzemní síť pro elektronickou komunikaci

Podzemní síť pro elektronickou komunikaci

HDPE trubka

Souběhy sítí pro elektronickou komunikaci s energetickými sítěmi:

Souběh s podzemním vedením NN do 1 kV

Souběh s nadzemním vedením NN do 1 kV

Souběh s podzemním vedením VN do 35 kV

Souběh s nadzemním vedením VN do 35 kV

Souběh s podzemním vedením VVN 110 kV

Souběh s nadzemním vedením VVN 110 kV



Platí pouze se sdělením číslo 0101066222.

Zakreslené polohy zařízení v příloze jsou pouze informativní.

Situační výkres - list 1



Není-li zobrazena katastrální mapa, zadejte žádost znovu. Katastrální mapa je generována prostřednictvím externí WMS služby, jejíž provoz nezajišťuje společnost ČEZ Distribuce, a. s.



PODMĚNKY PRO PROVEDENÍ ČINNOSTÍ V OCHRANNÝCH PÁSMECH PODZEMNÍCH VEDENÍ

Ochranný pás pro podzemní vedení elektrizační soustavy do 110 kV včetně a vedení podzemní, měřicí a zabezpečovací techniky je stanoveno v § 46, odst. (5), Zák. T. 458/2000 Sb., tj. zákona o podmínkách podnikání a o výkonu státní správy v energetických odvětvích a o změně některých zákonů (energetický zákon), ve znění pozdějších předpisů (dále jen "energetický zákon"), a tím 1 metr po obou stranách krajního kabelu kabelové trasy, nad 110 kV tím 3 metry po obou stranách krajního kabelu.

V ochranném pásmu podzemního vedení je podle § 46 odst. (8) a (10) energetického zákona zakázáno:

- a) způsob bez souhlasu vlastníka těchto zařízení stavby, které umísťvají konstrukce a jiné podobné zařízení, jako i uskládkovat hmoty a výtupky látky,
 - b) provádět bez souhlasu vlastníka země práce,
 - c) provádět činnosti, které by mohly ohrozit spolehlivost a bezpečnost provozu těchto zařízení nebo ohrozit život, zdraví či majetek osob,
 - d) provádět činnosti, které by znemožňovaly nebo podstatně znesnadňovaly přístup k těmto zařízením,
 - e) vysazovat trvalé porosty a přejíždět vedením tanky, mechanizmy.
- Pokud stavba nebo stavební činnost zasahuje do ochranného pásma podzemního vedení, je třeba požádat o písemný souhlas vlastníka nebo provozovatele tohoto zařízení na základě § 46, odst. (8) a (11) energetického zákona.

V ochranných pásmech podzemních vedení je třeba dále dodržovat následující podmínky:

- 1. Dodavatel prací musí před zahájením prací zajistit vytvoření podzemního zařízení a prokazatelná seznámit pracovníky, jichž se to týká, s jejich polohou a upozornit na odchylky od výkresové dokumentace.
- 2. Výkopové práce do vzdálenosti 1 metr od osy (krajního) kabelu musí být prováděny ručně. V případě provedení sond (ručně) může být tato vzdálenost snížena na 0,5 metru.
- 3. Země práce musí být prováděny v souladu s ČSN 73 6133 Návrh a provádění země práce pozemních komunikací a při zemních pracích musí být dodrženo Nařízení vlády T. 591/2006 Sb., bližších minimálních požadavků na bezpečnost a ochranu zdraví při práci na staveništích.
- 4. Místní křížení a souběhy ostatních zařízení se zařízeními energetiky musí být vyprojektovány a provedeny zejména dle ČSN 73 6005, ČSN EN 50 341-1,2, ČSN EN 50341-3-19, ČSN EN 50423-1, ČSN 33 2000-5-52 a PNE 33 3302.
- 5. Dodavatel prací musí oznámit příslušnému provozovateli distribuční soustavy zahájení prací minimálně 3 pracovní dny předem.
- 6. Při potřebě přejíždění trasy podzemních vedení vozidly nebo mechanizmy je třeba po dohodě s provozovatelem provést dodatečnou ochranu proti mechanickému poškození.
- 7. Je zakázáno manipulovat s obnatenými kabely pod napětím. Odkrytí kabely musí být za vypnutího stavu předná vyváženy, chráněny proti poškození a označeny výstražnou tabulkou dle ČSN ISO 3864.
- 8. Před zřícením kabelové trasy musí být provozovatel kabelu vyzván ke kontrole uložení. Pokud tato organizace provádějící země práce neprovede, vyhrazuje si provozovatel distribuční soustavy právo nechat inkriminovanému místu znovu odkrýt.
- 9. Při zřícení musí být zemina pod kabely předná udusána, kabely zapískovány a provedeno krytí proti mechanickému poškození.
- 10. Bez předchozího souhlasu je zakázáno snižovat nebo zvýšovat vrstvu zeminy nad kabelem.
- 11. Každé poškození zařízení provozovatele distribuční soustavy musí být okamžitě nahlášeno na Kontaktní bezplatnou linku CEZ Distribuce 800 850 860, která je Vám k dispozici 24 hodin denně, 7 dnů v týdnu.
- 12. Ukončení stavby musí být neprodleně ohlášeno příslušnému provoznímu útvaru.
- 13. Po dokončení stavby provozovatel distribuční soustavy nesouhlasí s vyhlášením ochranného pásma nových rozvodů, které jsou budovány, protože se jedná o práce v ochranném pásmu zařízení provozovatele distribuční soustavy. Případné opravy nebo rekonstrukce na svém zařízení nebude provozovatel distribuční soustavy provádět na výjimku z ochranného pásma nebo na základě souhlasu s činností v tomto pásmu.

Případné nedodržení uvedených podmínek bude považováno příslušným stavebním úřadem nebo nahlášením Energetickému regulačnímu úřadu jako správní delikt ve smyslu příslušného ustanovení energetického zákona spotřebitelů v porušení zákazu provádět činnosti v ochranných pásmech dle § 46 uvedeného zákona.



PODMÍNKY PRO PROVEDENÍ ČINNOSTÍ V OCHRANNÝCH PŘÍSMĚCH NADZEMNÍCH VEDENÍ

Ochranný přísměr nadzemního vedení podle § 46, odst. (3), Zák. T. 458/2000 Sb., tj. zákona o podmínkách podnikání a o výkonu státní správy v energetických odvětvích a o změně některých zákonů (energetický zákon), ve znění pozdějších předpisů (dále jen "energetický zákon") je součástí prostor vymezených vlnami rovinami vedeními po obou stranách vedení ve vodorovné vzdálenosti maximálně kolmo na vedení, kterým tímto od krajního vodiče vedení na oba jeho strany:

a) u napětí nad 1 kV a do 35 kV včetně

- pro vodiče bez izolace 7 metrů (resp. 10 metrů u zaplavené postaveního do 31. 12. 1994, vyjma lesních průseků kde rozsah ochranního přísměru i do uvedeního data tímto 7 metrů),
- pro vodiče s izolací zkladně 2 metry,
- pro zásuvné kabelové vedení 1 metr;

b) u napětí nad 35 kV do 110 kV včetně

- pro vodiče bez izolace 12 metrů (resp. 15 metrů u zaplavené postaveního do 31. 12. 1994).
- pro vodiče s izolací zkladně 5 metrů

Poznámka: Nadzemní vedení nízkého napětí (do 1 kV) není chráněno ochranným přísměrem.

Při činnosti prováděných v jeho blízkosti (práce v blízkosti) je nutné dodržet vzdálenosti dle ČSN EN 50110-1 ed. 2.

V ochranném přísměru nadzemního vedení je podle § 46 odst. (8) a (9) energetického zákona zakázáno:

1. způsob bez souhlasu vlastníka těchto zaplavených stavby tímto umíslovat konstrukce a jiné podobné zaplavené, jako i uskládkovat hmoty a vzhledně lůžky,
2. provádět bez souhlasu vlastníka země práce,
3. provádět činnosti, kterými by mohly ohrozit spolehlivost a bezpečnost provozu těchto zaplavených nebo ohrozit život, zdraví tímto majetek osob,
4. provádět činnosti, kterými by znemožňovaly nebo podstatně znesnadňovaly přístup k těmto zaplaveným,
5. vysazovat chmelnice a nechávat růst porosty nad výškou 3 metry.

Pokud stavba nebo stavební činnost zasahuje do ochranního přísměru nadzemního vedení, je třeba předat o přímém souhlasu vlastníka nebo provozovatele tohoto zaplaveného na základě § 46, odst. (8) a (11) energetického zákona.

V ochranných přísměrech nadzemních vedení je třeba dále dodržovat následující podmínky:

1. Při pohybu nebo práci v blízkosti elektrického vedení vysokého napětí se nesmí osoby, předměty, prostředky nemající povahu jeřábu přiblížit k těmto těmto - vodičům blíže než 2 metry (dle ČSN EN 50110-1).
2. Je třeba a jiné podobné zaplavené musí být umístěny tak, aby v kterékoli poloze byly v bezpečí jejich těmi mimo ochranný přísměr vedení, a musí být zamezeno vymrštění lana.
3. Je zakázáno stavět budovy nebo jiné objekty v ochranných přísměrech nadzemních vedení vysokého napětí.
4. Je zakázáno, provádět veškeré pozemní práce, při kterých by byla narušena stabilita podpůrných bodů- sloupů nebo stěrů
5. Je zakázáno upevňovat antény, reklamy, ukazatele apod. pod, přes nebo přímo na stěrů elektrického vedení.
6. Dodavatel prací musí prokazatelně seznámit své pracovníky, jichž se to týká ČSN EN 50110-1.
7. Pokud není možné dodržet body T. 1 až 4, je možné předat příslušnému provoznímu útvaru provozovatele distribuční soustavy o další péči (zajištění odborního dohledu pracovníka s elektrotechnickou kvalifikací dle Vyhlášky T. 50/1978 Sb., vypnutí a zajištění zaplavení, izolování těmto těmi apod.), pokud nejsou tyto podmínky již součástí jiného vyjádření ke konkrétní stavbě.
8. V případě potřeby na vypnutí zaplavení po nezbytnou dobu prováděných prací je nutné předat minimálně 2 měsíce před potažovaným termínem. V případě vedení nízkého napětí je možné těmto předat o izolování těmi vedení.

Případně nedodržení uvedených podmínek bude péči příslušným stavebním úřadem nebo nahrazeno Energetickému regulačnímu úřadu jako správní delikt ve smyslu příslušného ustanovení energetického zákona, spotřebitelé v porušení zákazu provádět činnosti v ochranných přísměrech dle § 46 uvedeného zákona.



PODMĚNKY PRO PROVEDENÍ ČINNOSTÍ V OCHRANNÝCH PŘÍSLUŠNOSTECH ELEKTRICKÝCH STANIC

Ochranný příslušnost elektrické stanice je stanoveno v § 46, odst. (6), Zák. T. 458/2000 Sb., tj. zákon o podmínkách podnikání a o výkonu státní správy v energetických odvětvích a o změně některých zákonů (energetický zákon), ve znění pozdějších předpisů (dále jen "energetický zákon") a je vymezeno svislými rovinami vedenými ve vodorovné vzdálenosti:

- a) u venkovních el. stanic a dále stanic s napětím vyšším než 52 kV v budovách 20 metrů od oplocení nebo od vnějšího konce obvodového zdiva,
- b) u střešních elektrických stanic a vnitřních stanic s venkovním přívodem s převodem napětí z úrovně nad 1 kV a méně než 52 kV na úroveň nižšího napětí 7 m od vnější hrany půdorysu stanice ve všech směrech,
- c) u kompaktních a zdánlivých el. stanic s převodem napětí z úrovně nad 1 kV a méně než 52 kV na úroveň nižšího napětí 2 metry od vnějšího okraje stanice ve všech směrech,
- d) u vestavných el. stanic 1 metr od obestavení.

V ochranném příslušnosti elektrické stanice je podle § 46 odst. (8) a (10) energetického zákona zakázáno:

1. způsobit bez souhlasu vlastníka tacho zaplavení stavby či umíslovat konstrukce a jiná podobná zaplavení, jako i uskládkovat hnojivo a vylučoviny látky,
2. provádět bez souhlasu vlastníka zemní práce,
3. provádět činnosti, které by mohly ohrozit spolehlivost a bezpečnost provozu tacho zaplavení nebo ohrozit život, zdraví či majetek osob,
4. provádět činnosti, které by znemožňovaly nebo podstatně znesnadňovaly přístup k tacho zaplavení.

Pokud stavba nebo stavební činnost zasahuje do ochranného příslušnosti elektrické stanice, je třeba požádat o písemný souhlas vlastníka nebo provozovatele tohoto zaplavení na základě § 46, odst. (8) a (11) energetického zákona.

V ochranném příslušnosti elektrické stanice je dále zakázáno provádět činnosti, které by mohly mít za následek ohrožení bezpečnosti a spolehlivosti provozu stanice nebo změny její podstatné znesnadňující její obsluhu a bezpečnost a to zejména:

5. provádět vukopové práce ohrožující zařazení podzemních vedení vysokého a nižšího napětí nebo stabilitu stavebního tělesa el. stanice (viz podmínky pro činnosti v ochranných příslušnostech podzemního vedení),
6. skladovat či umíslovat předměty bránící přístupu do elektrické stanice nebo k rozvaděčům vysokého nebo nižšího napětí,
7. umíslovat antény, reklamy, ukazatele apod.,
8. způsobit oplocení, které by znemožnilo obsluhu el. stanice.

Případně nedodržení uvedených podmínek bude považováno za porušení stavebního řádu nebo nahlášení Energetickému regulačnímu úřadu jako správní delikt ve smyslu příslušného ustanovení energetického zákona spotřebitel v porušení zákazu provádět činnosti v ochranných příslušnostech dle § 46 uvedeného zákona.

NAPE ZNACKA
0101033884VYHĚNO DNE
18.12.2018**Sdalen° o existenci energetick°ho zapŕzen° v majetku spoleTnosti CEZ Distribuce, a. s., pro akci:
most ev.T. 14 ul. σ itn°**

V@renwz@kazn°ku,

Na z@klada Vap° τ@dsti 0101033884 ze dne 18.12.2018 V@m zas°l@me sdalen° o existenci energetick°ho zapŕzen° v majetku spoleTnosti CEZ Distribuce, a. s., ve V@mi vymezen°m z@mov°m ŕzem°.

Dovolujeme si V@s upozornit, te sdalen° nenahrazuje vyj@den° provozovatele distribuTn° soustavy k projektov° dokumentaci pro ŕzemn° nebo stavebn° pŕzen°, k pŕpojen° nov°ho odbaru, zdroje elektrick° energie nebo k navuŕpen° rezervovan°ho pŕkonu a vukonu a s vujmkou hav@ri° ani souhlas s Tinnost° v ochrann°m p@s mu.

Toto sdalen° je platn° do 18.06.2019 a je jedn°m z podkladu pro zpracov@n° projektov° dokumentace, pokud je takov° dokumentace zpracov@na.

V majetku CEZ Distribuce, a. s., se na V@mi uveden°m z@mov°m ŕzem° nach@z° nebo ochrann°m p@s mem zasahuje energetick° zapŕzen° typu:

	s°uNN	s°uVN	s°uVVN
Podzemn° s°u	stŕet		
Nadzemn° s°u			
Stanice			

Energetick° zapŕzen° (mimo nadzemn°ch s°t° NN) je chr@neno ochrann°m p@s mem podle í 46 z@kona T. 458/2000 Sb., o podm@nk@ch podnik@n° a o vukonu st@tn° spr@vy v energetick°ch odvatv°ch a o zmana nakter°ch z@konu(energetick°ch z@kon), ve znan° pozdaj°ch pŕedpisu P pŕiblitnwprubah tras energetick°ch zapŕzen° (v trase kabelov°ho veden° mŕte bŕt uloteno nakolik kabelu) zas°l@me v pŕloze tohoto dopisu.

V pŕpada existence podzemn°ch energetick°ch zapŕzen° je povinnost° stavebn°ka alespok 14 dn° pŕed zapoTet°m zemn°ch prac° pot@dat telefonicky na 800 850 860 nebo e-mailem na info@cezdistribuce.cz o tzv. vytyTen° trasy energetick°ho zapŕzen°. O vytyTen° lze pot@dat pouze na z@klada vydan°ho sdalen° o existenci energetick°ho zapŕzen°, a to (mimo hav@ri°) nejpozdaji 30 dn° pŕed koncem jeho platnosti.

Dojde-li k obnaten° kabelov°ho veden° nebo k popkozen° energetick°ho zapŕzen°, nahlaste n@m pros°m tuto skuteTnost bezodkladna jako poruchu na bezplatnou linku 800 850 860.

Pokud uvatovan@akce nebo Tinnost zas@hne do ochrann°ho p@s ma nadzemn°ch veden° nebo trafostanic, popp bude po vytyTen° zjiptano, te zasahuje do ochrann°ho p@s ma podzemn°ch veden°, je nutn° p°semna pot@dat spoleTnost CEZ Distribuce, a. s., o souhlas s Tinnost° v ochrann°m p@s mu (formul@p je k dispozici na www.cezdistribuce.cz v T@sti Formul@p / Cinnosti v ochrann°ch p@s mech, kontaktn° ŕdaje pro pod@n° Vap° τ@dsti naleznete v z@pat°). J estlite uvatovan@akce vyvol@potŕebu d°lT° zmany trasy veden° nebo pŕem°stan° nakter°ch prvku energetick°ho zapŕzen°, je nutn° vTas spoleTnost CEZ Distribuce, a. s., pot@dat o pŕelotku zapŕzen° podle í 47 energetick°ho z@kona.

Z@rovek V@s upozorujeme, te v z@mov°m ŕzem° se mŕte nach@zet takt°t energetick° zapŕzen°, kter° nen° v majetku spoleTnosti CEZ Distribuce, a. s.



V souvislosti s výše uvedeným si Váš dovoluujeme upozornit, že uvedený sdělení sdaleno v této jeho příloze obsahuje skutečnosti tvořící obchodní tajemství společnosti CEZ Distribuce, a. s. Poskytnuté informace jsou dále takto důvěrnými informacemi a obchodní citlivými informacemi společnosti CEZ Distribuce, a. s. Z výše uvedených důvodů si Váš proto společnost CEZ Distribuce, a. s., dovoluujeme upozornit, že s poskytnutými informacemi je potřeba nakládat dle platných právních předpisů v opačném případě se vystavujete postihu ve smyslu platného právního řádu. V této souvislosti si Váš dále dovoluujeme upozornit, že poskytované informace nesmí být předány, sdaleny, využity, zpřístupněny, či jiným způsobem postoupeny na jakoukoli třetí osobu bez předchozího prokazatelného souhlasu společnosti CEZ Distribuce, a. s. Informace o existenci sítě mohou být využity pouze pro účel, pro který byly vytvořeny.

S pozdravem

CEZ Distribuce, a. s.

Dačín, Dačín IV-Podmokly

Teplička 874/8

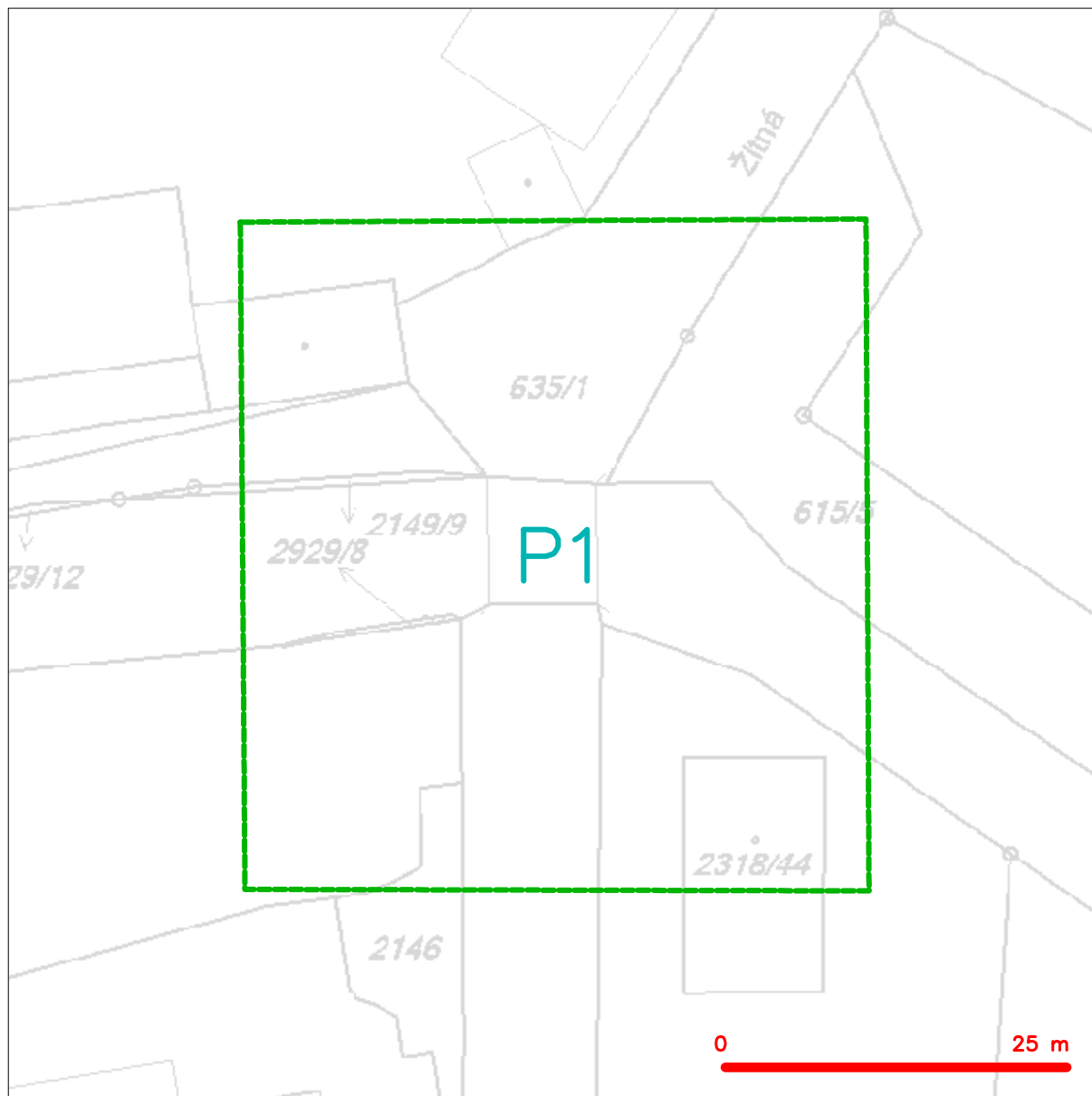
PSC 405 02

IC: 24729035

Přílohy

1. Situace v území z územního řádu
2. Podmínky pro provádění činnosti v ochranných pásmech energetických zařízení

SITUAČNÍ VÝKRES - ZÁJMOVÉ ÚZEMÍ

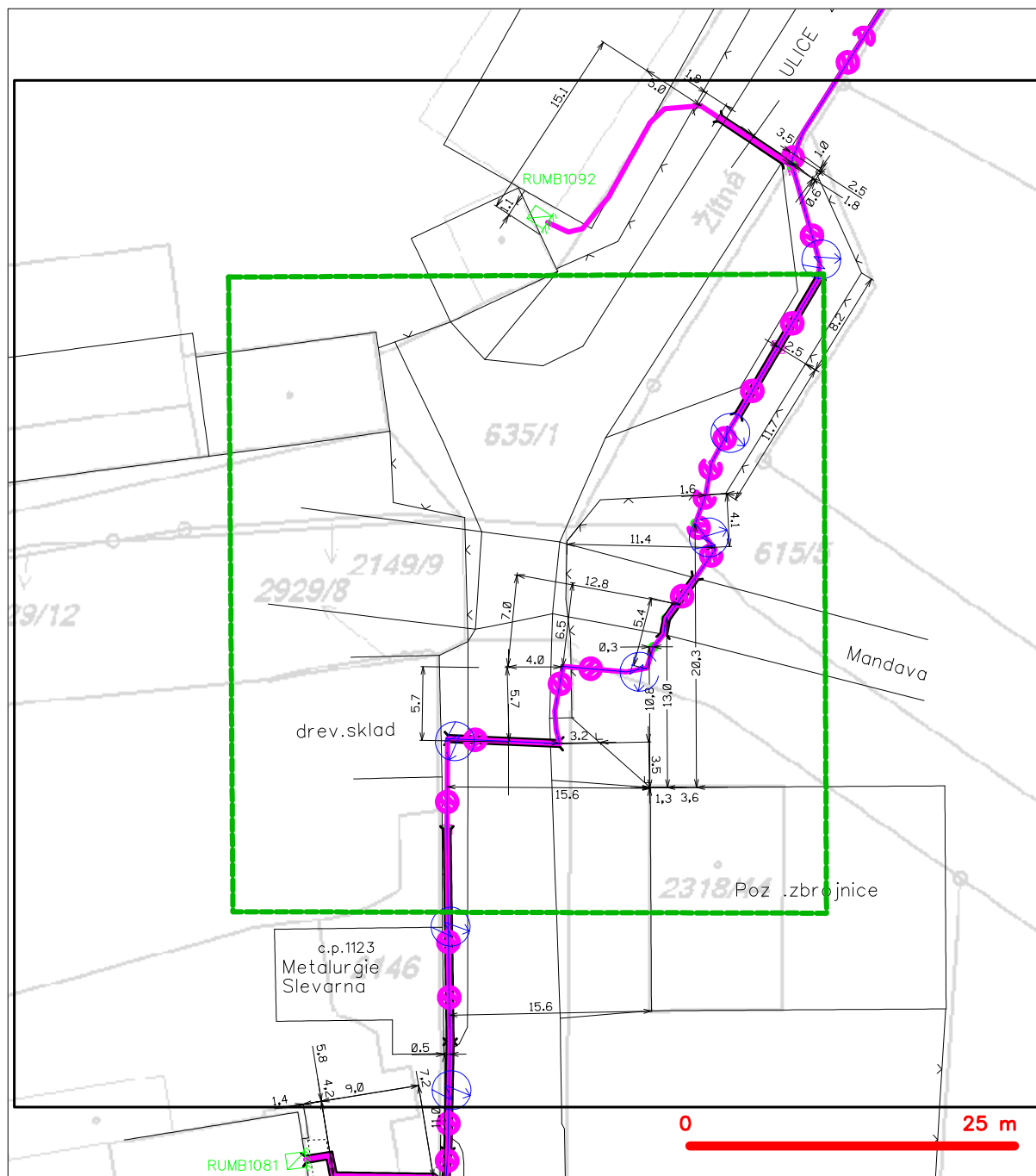


LEGENDA

----- hranice zájmového území k vyjádření


Česká telekomunikační infrastruktura a.s.
Olšanská 2681/6
130 00 Praha 3
DIČ: CZ04084063
96

SITUAČNÍ VÝKRES - POLYGON 1



LEGENDA

- | | | | |
|--|--|--|--|
| | hranice zájmového území k vyjádření | | nezaměřený průběh optického kabelu, HDPE trubky nebo souběh optického a metalického kabelu |
| | NN přípojka, území s NN přípojkou CETIN | | radiové sítě, ochranné pásmo radiové sítě |
| | zaměřený průběh metalického kabelu | | nadzemní sítě |
| | zaměřený průběh optického kabelu, HDPE trubky nebo souběh optického a metalického kabelu | | nepřevozované sítě |
| | nezaměřený průběh metalického kabelu | | podzemní sítě cizí |
| | nadzemní sítě cizí | | sítě s NN |
| | | | kojektor, kabelovod |

**VYJÁDŘENÍ O EXISTENCI SÍTĚ ELEKTRONICKÝCH KOMUNIKACÍ
společnosti Česká telekomunikační infrastruktura a.s.
(„Vyjádření“)**

**A VŠEOBECNÉ PODMÍNKY OCHRANY SÍTĚ ELEKTRONICKÝCH KOMUNIKACÍ
společnosti Česká telekomunikační infrastruktura a.s.
(„Všeobecné podmínky ochrany SEK“)**

toto Vyjádření a Všeobecné podmínky ochrany SEK je vydané dle ustanovení § 101 zákona č. 127/2005 Sb., o elektronických komunikacích a o změně některých souvisejících zákonů, v platném znění („**Zákon o elektronických komunikacích**“), a dle ustanovení § 161 zákona č. 183/2006 Sb., o územním plánování a stavebním řádu, v platném znění („**Stavební zákon**“), a dle příslušných ustanovení zákona č. 89/2012 Sb., občanského zákoníku, v platném znění („**Občanský zákoník**“)

Číslo jednací: 812119/18

Číslo žádosti: 0118 337 775 („Žádost“)

Název akce („ Stavba “)	most ev.č. 14 ul. Žitná	
Důvod vydání Vyjádření („ Důvod vyjádření “)	Informace o poloze sítě	
Žadatel	Projektová kancelář Vaner s.r.o.	
Stavebník	Projektová kancelář Vaner s.r.o.	
Zájmové území	Okres	Děčín
	Obec	Rumburk
	Kat. území / č. parcely	Rumburk
Platnost Vyjádření	18. 12. 2020 („Den konce platnosti Vyjádření“)	

Žadatel Žádostí určil a vyznačil Zájmové území, jakož i určil Důvod Vyjádření.

Na základě určení a vyznačení Zájmového území Žadatelem a na základě určení Důvodu Vyjádření vydává společnost Česká telekomunikační infrastruktura a.s. následující Vyjádření:

Dojde ke střetu se sítí elektronických komunikací (dále jen „**SEK**“) společnosti **Česká telekomunikační infrastruktura a.s.**

- (I) Na Žadatelem určeném a vyznačeném Zájmovém území se vyskytuje SEK společnosti Česká telekomunikační infrastruktura a.s.; a
- (II) Stavebník nebo jím pověřená třetí osoba je povinen řídit se Všeobecnými podmínkami ochrany SEK, které jsou nedílnou součástí Vyjádření; a
- (III) pro případ, že bude nezbytné přeložení SEK, zajistí vždy takové přeložení SEK její vlastník, společnost Česká telekomunikační infrastruktura a.s. Stavebník, který vyvolal překládku SEK je dle ustanovení § 104 odst. 17 Zákona o elektronických komunikacích povinen uhradit společnosti Česká telekomunikační infrastruktura a.s. veškeré náklady na nezbytné úpravy dotčeného úseku SEK, a to na úrovni stávajícího technického řešení; a
- (IV) pro účely přeložení SEK dle bodu (III) tohoto Vyjádření je Stavebník povinen uzavřít se společností Česká telekomunikační infrastruktura a.s. Smlouvu o realizaci překládky SEK; a
- (V) Stavebník a/nebo Žadatel není oprávněn užít toto Vyjádření k podání jakékoliv žádosti o vydání jakéhokoliv správního rozhodnutí či jiného rozhodnutí majícího obdobný charakter.

Číslo jednací: 812119/18

Číslo žádosti: 0118 337 775

Vyjádření je platné pouze pro Zájmové území určené a vyznačené Žadatelem, jakož i pro Důvod Vyjádření stanovený a určený Žadatelem v Žádosti.

Vyjádření pozbývá platnosti i) dnem, kdy je Žadatelem a/nebo Stavebníkem použito k podání žádosti o vydání jakéhokoliv správního rozhodnutí či jiného rozhodnutí majícího obdobný charakter a/nebo dnem zahájení jakéhokoliv správního rozhodnutí či jiného rozhodnutí majícího obdobný charakter, ve kterém bylo Vyjádření použito, ii) uplynutím doby platnosti v tomto Vyjádření uvedeného, iii) změnou rozsahu Zájmového území či změnou Důvodu Vyjádření uvedeného v Žádosti a/nebo iv) porušením Všeobecných podmínek ochrany SEK, to vše v závislosti na tom, která ze skutečností rozhodná pro pozbytí platnosti Vyjádření nastane nejdříve.

Společnost Česká telekomunikační infrastruktura a.s. vydáním tohoto Vyjádření poskytla Žadateli pro Žadatelem určené a vyznačené Zájmové území veškeré informace o SEK dostupné společnosti Česká telekomunikační infrastruktura a.s. ke dni podání Žádosti.

Ze strany společnosti Česká telekomunikační infrastruktura a.s. může v některých případech docházet ke zpracování Vašich osobních údajů. Ke zpracování Vašich osobních údajů dochází vždy v souladu s platnými právními předpisy. Konkrétní zásady a podmínky zpracování osobních údajů společnosti Česká telekomunikační infrastruktura a.s. jsou dostupné na stránce <https://www.cetin.cz/zasady-ochrany-osobnich-udaju>.

V případě dotazů k Vyjádření kontaktujte prosím asistenční linku 238 461 111.

Přílohami Vyjádření jsou:

- *Všeobecné podmínky ochrany SEK*
- *Informace k vytýčení SEK ve vlastnictví společnosti Česká telekomunikační infrastruktura a.s.*
- *Situační výkres (obsahuje Zájmové území určené a vyznačené Žadatelem a výřezy účelové mapy SEK)*

Vyjádření vydala společnost **Česká telekomunikační infrastruktura a.s.** dne: 18. 12. 2018.



Česká telekomunikační infrastruktura a.s.
Olšanská 2681/6
130 00 Praha 3
DIČ: CZ04084063
96

VŠEOBECNÉ PODMÍNKY OCHRANY SÍŤE ELEKTRONICKÝCH KOMUNIKACÍ společnosti Česká telekomunikační infrastruktura a.s.

1. PLATNOST VŠEOBECNÝCH PODMÍNEK

- i) Tyto Všeobecné podmínky ochrany sítě elektronických komunikací (dále jen „**VPOSEK**“) tvoří součást Vyjádření (jak je tento pojem definován níže v článku 2 VPOSEK).
- ii) V případě rozporu mezi Vyjádřením a těmito VPOSEK mají přednost ustanovení Vyjádření, pokud není těmito VPOSEK stanoveno jinak.

2. DEFINICE

Níže uvedené termíny, jsou-li použity v těchto VPOSEK a uvozeny velkým písmenem, mají následující význam:

„**CETIN**“ znamená Česká telekomunikační infrastruktura a.s. se sídlem Olšanská 2681/6, Praha 3 PSČ 130 00, IČO: 04084063, zapsaná v obchodním rejstříku vedeném Městským soudem v Praze pod spz. B 20623;

„**Den**“ je kalendářní den;

„**Kabelovod**“ podzemní zařízení sestávající se z tělesa Kabelovodu a kabelových komor, sloužící k zatahování kabelů a ochranných trubek;

„**Občanský zákoník**“ znamená zákon č. 89/2012 Sb., občanský zákoník, ve znění pozdějších předpisů;

„**POS**“ je zaměstnanec společnosti CETIN, pověřený ochranou sítě, Alexander Kodytek, tel.: 606 757 131, e-mail: alexander.kodytek@cetin.cz;

„**Pracovní den**“ znamená Den, který není v České republice dnem pracovního klidu nebo státem uznaným svátkem;

„**Príslušné požadavky**“ znamená jakýkoli a každý příslušný právní předpis, vč. technických norem, nebo normativní právní akt veřejné správy či samosprávy, nebo jakékoli rozhodnutí, povolení, souhlas nebo licenci, včetně podmínek, které s ním souvisí;

„**Překládka**“ je stavba spočívající ve změně trasy vedení SEK ve vlastnictví CETIN nebo přemístění zařízení SEK ve vlastnictví CETIN; Stavebník, který Překládku vyvolal, je dle ustanovení § 104 odst. 17 Zákona o elektronických komunikacích povinen uhradit společnosti CETIN veškeré náklady na nezbytné úpravy dotčeného úseku SEK, a to na úrovni stávajícího technického řešení;

„**SEK**“ je síť elektronických komunikací ve vlastnictví CETIN;

„**Stavba**“ je stavba a/nebo činnosti ve vztahu, k níž bylo vydáno Vyjádření, a je prováděna Stavebníkem a/nebo Žadatelem v souladu s Příslušnými požadavky, povolená příslušným správním rozhodnutím vydaným dle Stavebního zákona;

„**Stavebník**“ je osoba takto označená ve Vyjádření;

„**Stavební zákon**“ je zákon č. 183/2006 Sb., o územním plánování a stavebním řádu;

„**Vyjádření**“ je vyjádření o existenci sítě elektronických komunikací vydané společností CETIN dne 18. 12. 2018 pod č.j. 812119/18;

„**Zájmové území**“ je území označené Žadatelem a/nebo Stavebníkem v Žádosti;

„**Situační výkres**“ je výkres, který je přílohou Vyjádření a obsahuje Zájmové území určené a vyznačené Žadatelem v Žádosti a výřezy účelové mapy SEK;

„**Zákon o elektronických komunikacích**“ je zákon č. 127/2005 Sb., o elektronických komunikacích a o změně některých souvisejících zákonů, ve znění pozdějších předpisů;

„**Žadatel**“ je osoba takto označená ve Vyjádření.

„**Žádost**“ je žádost, kterou Žadatel a/nebo Stavebník požádal CETIN o vydání Vyjádření.

3. PLATNOST A ÚČINNOST VPOSEK

Tyto VPOSEK jsou platné a účinné dnem odeslání Vyjádření na i) adresu elektronické pošty Stavebníka a/nebo Žadatele uvedenou v Žádosti nebo ii) adresu pro doručení prostřednictvím poštovní přepravy uvedenou Stavebníkem a/nebo Žadatelem v Žádosti.

4. OBECNÁ PRÁVA A POVINNOSTI STAVEBNÍKA A/NEBO ŽADATELE

- i) Stavebník, Žadatel je výslovně srozuměn s tím, že SEK je veřejné prospěšným zařízením, byla zřízena ve veřejném zájmu a je chráněna Příslušnými požadavky.
- ii) SEK je chráněna ochranným pásmem, jehož rozsah je stanoven (a) ustanovením § 102 Zákona o elektronických komunikacích a/nebo (b) právními předpisy účinnými před Zákonom o elektronických komunikacích, není-li Příslušnými požadavky stanoveno jinak.
- iii) Stavebník, Žadatel nebo jím pověřená třetí osoba, je povinen při provádění Stavby nebo jiných prací, při odstraňování havárií a projektování staveb, řídit se Příslušnými požadavky, správnou praxí v oboru stavebnictví a technologickými postupy a je povinen učinit veškerá nezbytná opatření vyžadovaná Příslušnými požadavky k ochraně SEK před poškozením. Povinnosti dle tohoto odstavce má Stavebník rovněž ve vztahu k SEK, které se nachází mimo Zájmové území.
- iv) Při zjištění jakéhokoli rozporu mezi údaji v Situačním výkresu, který je přílohou Vyjádření a skutečným stavem, je Stavebník a/nebo Žadatel povinen bez zbytečného odkladu, nejpozději Den následující po zjištění takové skutečnosti, zjištěný rozpor oznámit POS.
- v) Stavebník, Žadatel nebo jím pověřená třetí osoba, je povinen každé poškození či krádež SEK bezodkladně, nejpozději Den následující po zjištění takové skutečnosti, oznámit takovou skutečnost dohledovému centru společnosti CETIN na telefonní číslo +420 238 464 190.
- vi) Bude-li Stavebník, Žadatel nebo jím pověřená třetí osoba na společnosti CETIN požadovat, aby se jako účastník správního řízení, pro jehož účely bylo toto Vyjádření vydáno, vzdala práva na odvolání proti rozhodnutí vydanému ve správním řízení, je oprávněn kontaktovat POS.

5. POVINNOSTI STAVEBNÍKA PŘI PŘÍPRAVĚ STAVBY

- i) Při projektování Stavby je Stavebník povinen zajistit, aby projektová dokumentace Stavby (i) zohledňovala veškeré požadavky na ochranu SEK vyplývající z Příslušných požadavků, zejména ze Zákona o elektronických komunikacích a Stavebního zákona, (ii) respektovala správnou praxi v oboru stavebnictví a technologické postupy a (iii) umožňovala, aby i po provedení a umístění Stavby dle takové projektové dokumentace byla společnost CETIN, jako vlastník SEK schopna bez jakýkoliv omezení a překážek provozovat SEK, provádět údržbu a opravy SEK.
- ii) Nebude-li možné projektovou dokumentací zajistit některý, byť i jeden z požadavků dle předchozího odstavce (i) a/nebo umístění Stavby by mohlo způsobit, že nebude naplněn některý, byť i jeden z požadavků dle předchozího odstavce (i), vyvolá Stavebník Překládku.
- iii) Při projektování Stavby, která se nachází nebo je u ní zamýšleno, že se bude nacházet v ochranném pásmu radiových tras společnosti CETIN a překračuje výšku 15 m nad zemským povrchem, a to včetně dočasných objektů zařízení staveniště (jeřáby, konstrukce, atd.) je Stavebník povinen písemně kontaktovat POS za účelem získání konkrétního stanoviska a podmínek k ochraně radiových tras společnosti CETIN a pro určení, zda Stavba vyvolá Překládku. Ochranné pásmo radiových tras v šíři 50m je zakresleno do situačního výkresu, který je součástí tohoto Vyjádření.

VŠEOBECNÉ PODMÍNKY OCHRANY SÍTĚ ELEKTRONICKÝCH KOMUNIKACÍ společnosti Česká telekomunikační infrastruktura a.s.

- (iv) Pokud se v Zájmovém území nachází podzemní silové vedení (NN) ve vlastnictví společnosti CETIN, je Stavebník povinen ve vztahu k projektové dokumentaci zajistit totéž, co je uvedeno pod písm (i) tohoto článku 5, přičemž platí, že Stavebník vyvolá Překládku v případech uvedených pod písm (ii) tohoto článku 5.
- (v) Stavebník je povinen při projektování Stavby, která je stavbou (a) zařízení silových elektrických sítí (VN, VVN a ZVVN) a/nebo (b) trakčních vedení, provést výpočet či posouzení rušivých vlivů na SEK, zpracovat ochranná opatření, to vše dle a v souladu s Příslušnými požadavky. Stavebník je povinen nejpozději třicet (30) Dnů před podáním žádosti o vydání příslušného správního rozhodnutí k umístění Stavby dle Stavebního zákona předat POS výpočet či posouzení rušivých vlivů na SEK a zpracovaná ochranná opatření.
- (vi) Je-li Stavba v souběhu s Kabelovodem, nebo Kabelovod kříží, je Stavebník povinen nejpozději ke Dni, ke kterému započne se zpracováním projektové dokumentace ke Stavbě, oznámit POS a projednat s POS (a) veškeré případy, kdy trajektorie podvrtní a protlaků budou vedeny ve vzdálenosti menší, než je 1,5 m od Kabelovodu a (b) jakékoliv výkopové práce, které budou nebo by mohly být vedeny v úrovni či pod úrovní Kabelovodu nebo kabelové komory.
- (vii) Je-li Stavba umístěna nebo má být umístěna v blízkosti Kabelovodu, ve vzdálenosti menší, než jsou 2 m nebo kříží-li Stavba Kabelovod ve vzdálenosti menší, než je 0,5 m nad nebo kdekoli pod Kabelovodem, je Stavebník povinen předložit POS k posouzení zakreslení Stavby v příčných řezech, přičemž do příčného řezu je Stavebník rovněž povinen zakreslit profil kabelové komory.

6. POVINNOSTI STAVEBNÍKA PŘI PROVÁDĚNÍ STAVBY

- (i) Stavebník je před započítím jakýchkoliv zemních prací ve vztahu ke Stavbě povinen vytyčit trasu SEK na terénu dle Příslušných požadavků a dle Stavebního zákona. S vytyčenou trasou SEK je Stavebník povinen seznámit všechny osoby, které budou anebo by mohly zemní práce ve vztahu ke Stavbě provádět. V případě porušení této povinnosti bude Stavebník odpovědný společnosti CETIN za náklady a škody, které porušením této povinnosti společnosti CETIN vzniknou a je povinen je společností CETIN uhradit.
- (ii) Pět (5) Pracovních dní před započítím jakýchkoliv prací ve vztahu ke Stavbě je Stavebník povinen oznámit společnosti CETIN, že zahájí práce či činnosti ve vztahu ke Stavbě. Písemné oznámení dle předchozí věty zašle Stavebník na adresu elektronické pošty POS a bude obsahovat minimálně číslo jednací Vyjádření a kontaktní údaje Stavebníka.
- (iii) Stavebník je povinen zabezpečit a zajistit SEK proti mechanickému poškození, a to zpravidla dočasným umístěním silničních betonových panelů nad kabelovou trasou SEK. Do doby, než je zajištěna a zabezpečena ochrana SEK proti mechanickému poškození, není Stavebník oprávněn přejíždět vozidly nebo stavební mechanizací kabelovou trasu SEK. Při přepravě vysokých nákladů nebo při projíždění stroji, vozidly či mechanizací pod nadzemním vedením SEK je Stavebník povinen prověřit, zda výška nadzemního vedení SEK je dostatečná a umožňuje spolehlivý a bezpečný způsob přepravy nákladu či průjezdu strojů, vozidel či mechanizace.
- (iv) Při provádění zemních prací v blízkosti SEK je Stavebník povinen postupovat tak, aby nedošlo ke změně hloubky uložení nebo prostorového uspořádání SEK. V místech, kde SEK vystupuje ze země do budovy, rozváděče, na sloup apod. je Stavebník povinen vykonávat zemní práce se zvýšenou mírou opatrnosti, výkopové práce v blízkosti sloupů nadzemního vedení SEK je Stavebník povinen provádět v takové vzdálenosti od sloupu nadzemního vedení SEK,

kteřá je dostatečná k tomu, aby nedošlo nebo nemohlo dojít k narušení stability sloupu nadzemního vedení SEK. Stavebník je povinen zajistit, aby jakoukoliv jeho činností nedošlo bez souhlasu a vědomí společnosti CETIN (a) ke změně nivelety terénu, a/nebo (b) k výsadbě trvalých porostů, a/nebo (c) ke změně rozsahu a změně konstrukce zpevněných ploch. Pokud došlo k odkrytí SEK, je Stavebník povinen SEK po celou dobu odkrytí náležitě zabezpečit proti prověšení, poškození a odcizení.

- (v) Zjistí-li Stavebník kdykoliv během provádění prací ve vztahu ke Stavbě jakýkoliv rozpor mezi údaji v projektové dokumentaci a skutečností, je povinen bezodkladně přerušit práce a oznámit zjištěný rozpor na adresu elektronické pošty POS. Stavebník není oprávněn pokračovat v pracích ve vztahu ke Stavbě do doby, než získá písemný souhlas POS s pokračováním prací.
- (vi) Stavebník není bez předchozího písemného souhlasu společnosti CETIN oprávněn manipulovat s kryty kabelových komor, jakkoliv zakrývat vstupy do kabelových komor, a to ani dočasně, vstupovat do kabelových komor, jakkoliv manipulovat s případně odkrytými prvky SEK či s jakýmkoliv jiným zařízením se SEK souvisejícím. Rovněž bez předchozího písemného souhlasu společnosti CETIN není Stavebník oprávněn umístit nad trasou Kabelovodu jakoukoliv jinou síť technické infrastruktury v podélném směru.
- (vii) Byla-li v souladu s Vyjádřením a těmito VPOSEK odkryta SEK je Stavebník povinen tři (3) Pracovní dny před zakrytím SEK písemně oznámit POS zakrytí SEK a vyzvat ho ke kontrole před zakrytím. Oznámení Stavebníka dle předchozí věty musí obsahovat minimálně předpokládaný Den zakrytí, číslo jednací Vyjádření a kontaktní údaje Stavebníka. Stavebník není oprávněn provést zakrytí do doby, než získá písemný souhlas POS se zakrytím.

7. ROZHODNÉ PRÁVO

Vyjádření a VPOSEK se řídí českým právem, zejména Občanským zákoníkem, Zákonem o elektronických komunikacích a Stavebním zákonem. Veškeré spory z Vyjádření či VPOSEK vyplývající budou s konečnou platností řešeny u příslušného soudu České republiky.

8. PÍSEMNÝ STYK

Písemným stykem či pojmem „písemně“ se pro účely Vyjádření a VPOSEK rozumí předání zpráv jedním z těchto způsobů:

- v listinné podobě;
- e-mailovou zprávou se zaručeným elektronickým podpisem dle zák. č. 227/2000 Sb., o elektronickém podpisu a o změně některých dalších zákonů (zákon o elektronickém podpisu), ve znění pozdějších předpisů;

9. ZÁVĚREČNÁ USTANOVENÍ

- (i) Stavebník, Žadatel nebo jím pověřená třetí osoba je počinaje Dnem převzetí Vyjádření povinen užít informace a data uvedená ve Vyjádření pouze a výhradně k účelu, pro který mu byla tato poskytnuta. Stavebník, Žadatel nebo jím pověřená třetí osoba není oprávněn informace a data rozmnožovat, rozšiřovat, pronajímat, půjčovat či jinak umožnit jejich užívání třetí osobou bez předchozího písemného souhlasu společnosti CETIN.
- (ii) Pro případ porušení kterékoliv z povinností Stavebníka, Žadatele nebo jím pověřené třetí osoby, založené Vyjádřením /nebo těmito VPOSEK je Stavebník, Žadatel či jím pověřená třetí osoba odpovědný za veškeré náklady a škody, které společnosti CETIN vzniknou porušením povinnosti Stavebníka, Žadatele nebo jím pověřené třetí osoby.

Číslo jednací: 812119/18

Číslo žádosti: 0118 337 775

Informace k vytyčení SEK

V případě požadavku na vytyčení *PVSEK* společnosti *Česká telekomunikační infrastruktura a.s.* se, prosím, obraťte na společnosti uvedené níže.

Česká telekomunikační infrastruktura a.s. - středisko Čechy sever

se sídlem: Olšanská 2681/6, Praha 3, PSČ 13000

IČ: 04084063

DIČ: CZ04084063

kontakt: tel: 412513555 obslužná doba po-pa 7 - 15 hod

COM PLUS CZ, a.s.

se sídlem: Nad Krocínkou 317/48, 190 00 Praha 9

IČ: 25772104

DIČ: CZ 25772104

kontakt: Help Desk, tel.: 472702123, mobil: 724150190, e-mail: helpdesk@complus.cz
Daniel Vondráček, mobil: 606610895, e-mail: daniel.vondracek@complus.cz

Ing. Václav Hlavatý

se sídlem: V Lukách 2162, 269 01 Rakovník

IČ: 44255501

DIČ:

kontakt: Ing. Václav Hlavatý, mobil: 606632506, e-mail: dobrahlava@seznam.cz

SITEL, spol. s r.o.

se sídlem: Baarova 957/15, 140 00 Praha 4

IČ: 44797320

DIČ: CZ 44797320

kontakt: Jiří Jedlička, mobil: 602 297 018, e-mail: jjedlicka@sitel.cz

Telkont s.r.o.

se sídlem: U Pivovaru 136, 415 01 Teplice

IČ: 25467069

DIČ: CZ 25467069

kontakt: Petr Pojer, tel.: 417539888, mobil: 605298762, e-mail: pojer@telkont.cz

TEMO-TELEKOMUNIKACE, a.s.

se sídlem: U Záběhlického zámku 233/15, 106 00 Praha 10

IČ: 25740253

DIČ: CZ25740253

kontakt: Michal Nun, mobil: 601 378 578, vytyceni@temo.cz

TETA s.r.o.

se sídlem: Klášská 977/77, 400 01 Ústí nad Labem

IČ: 47785781

DIČ: CZ 47785781

kontakt: Rostislav Zumr, mobil: 605200035, e-mail: rostislav.zumr@teta.eu
Jiří Smíšek, mobil: 605200027, e-mail: jiri.smisek@teta.eu